

ROADBOOK



MOTOALPS

7 REGIONEN – 1 LEIDENSCHAFT

TIROL

FERIENREGION TIROLWEST | ÖTZTAL | FERIENREGION IMST | SONNENPLATEAU MIEMING
NAUDERS - TIROLER OBERLAND - KAUNERTAL

SÜDTIROL

KULTURREGION VINSCHGAU

SCHWEIZ

ENGADIN SAMNAUN

www.motoalps.com



7 REGIONEN – 1 LEIDENSCHAFT



- ALLE TOUREN & GPS-DATEN zum Download
- DIGITALE TOURENKARTE & ROADBOOK zum Download
- INFORMATIONEN zu den PÄSSEN & PASSTRASSEN
- INFORMATIONEN ZU DEN REGIONEN
- IMAGEFILM Erleben Sie die Highlights der 7 Regionen





www.motoalps.com



MOTOALPS: 7 REGIONEN – 3 LÄNDER

FINDEN SIE IHRE LIEBLINGSTOUR IM DREILÄNDERECK: ÖSTERREICH (TIROL), SCHWEIZ (ENGADIN SAMNAUN), ITALIEN (SÜDTIROL)



THEMENTOUREN

MOTOALPS NATURTOUR **720 km**
TIROL – VORARLBERG – GRAUBÜNDEN – SÜDTIROL
SEITE 8

MOTOALPS KULTURTOUR **928 km**
SÜDTIROL – TIROL – GRAUBÜNDEN
Seite 12

MOTOALPS GENUSSTOUR **1.100 km**
TIROL – ALLGÄU – VORARLBERG – GRAUBÜNDEN – SÜDTIROL
Seite 16

BITTE BEACHTEN SIE: Die angegebenen Distanzen und Fahrzeiten der Touren dienen als Richtwerte. Je nach Variation, Verkehr und Streckengegebenheiten können diese Werte variieren. Durchschnittsgeschwindigkeit: 60 km/h



HALBTAGESTOUREN

1 DREILÄNDER RUNDE **175 km**
TIROL – GRAUBÜNDEN – SÜDTIROL
SEITE 20

2 GLETSCHER NATURPARK TOUR **193 km**
TIROL
Seite 22

3 MOTOALPS BAYERNTRIPP **237 km**
TIROL – BAYERN – ALLGÄU
Seite 24

4 KLEINE HIGHLIGHT TOUR **246 km**
TIROL
Seite 26

5 TIROL VORARLBERG RUNDE **255 km**
TIROL – VORARLBERG
Seite 28

DER – 1 LEIDENSCHAFT

(UN), ITALIEN (VINSCHGAU)

TOUREN GPS DOWNLOAD [GPX](#) [ITN](#) [KML](#)



GANZTAGESTOUREN

- | | |
|---|---------------------------|
| 6 ORTLER RUNDE
SÜDTIROL | 272 km
Seite 30 |
| 7 KÜHTAI – BRENNER – JAUFEN – TIMMELSJOCH
TIROL – SÜDTIROL | 277 km
Seite 32 |
| 8 SCHWEIZERPÄSSE & ITALIENISCHE TRAUMKURVEN
TIROL – GRAUBÜNDEN – SÜDTIROL | 294 km
Seite 34 |
| 9 ALLGÄU BREGENZERWALD TOUR
TIROL – ALLGÄU – BREGENZERWALD | 305 km
Seite 36 |
| 10 SECHS PÄSSE MEGATOURE
TIROL – SÜDTIROL | 419 km
Seite 38 |



Hahntennjoch

DIE REGIONEN & IHRE SCHÖNSTEN PÄSSE

Viele Kulturen und noch mehr Pässe. Vom Hügelland bis ins Hochgebirge. Beeindruckende Momente, absoluter Kurvengenuss und Sie mittendrin!

TIROL AT

1. Namlostal	
2. Berwanger Sattel	1.346 m
3. Fernpass	1.216 m
4. Kühtaisattel	2.017 m
5. Hahntennjoch	1.894 m
6. Kelmer Sattel	1.360 m
7. Holzleitensattel	1.119 m
8. Scharnitzpass	995 m
9. Engpass	946 m
10. Piller Höhe	2.037 m
11. Timmelsjoch	2.474 m
12. Norbertshöhe	1.410 m
13. Arlbergpass	1.793 m
14. Gaichtpass	1.093 m

SÜDTIROL IT

15. Hofmahdjoch	1.781 m
16. Jaufenpass	2.094 m
17. Penser Joch	2.211 m
18. Mendelpass	1.362 m

19. Gampenpass	1.518 m
20. Reschenpass	1.504 m
21. Brennerpass	1.370 m
22. Stilfser Joch	2.757 m

GRAUBÜNDEN CH

23. Flüelapass	2.383 m
24. Berninapass	2.328 m
25. Malojapass	1.815 m
26. Julierpass	2.284 m
27. Albulapass	2.312 m
28. Ofenpass	2.149 m
29. Umbrailpass	2.501 m
30. Splügenpass	2.115 m

LOMBARDEI IT

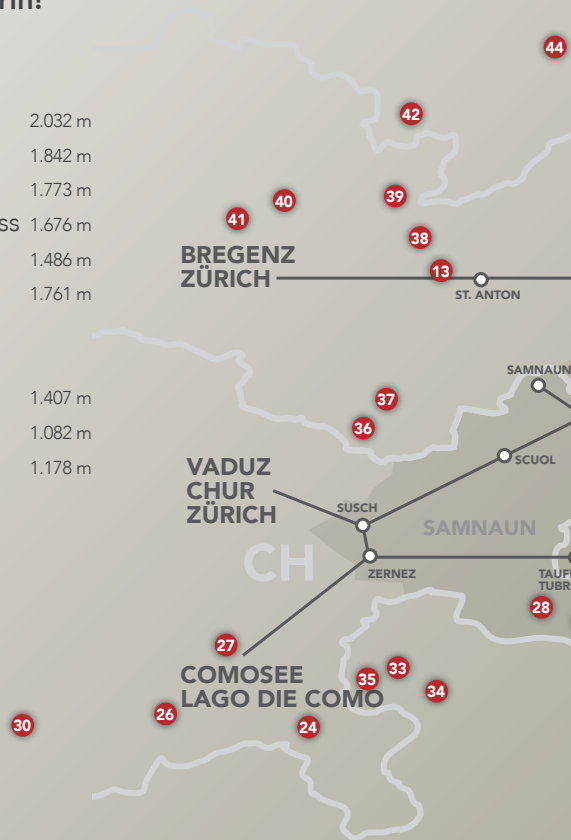
31. Pso. del Tonale	1.884 m
32. Gavia Pass	2.652 m
33. Pso. d'Eira	2.209 m
34. Pso. di Foscagno	2.291 m
35. Forcola di Livigno	2.315 m

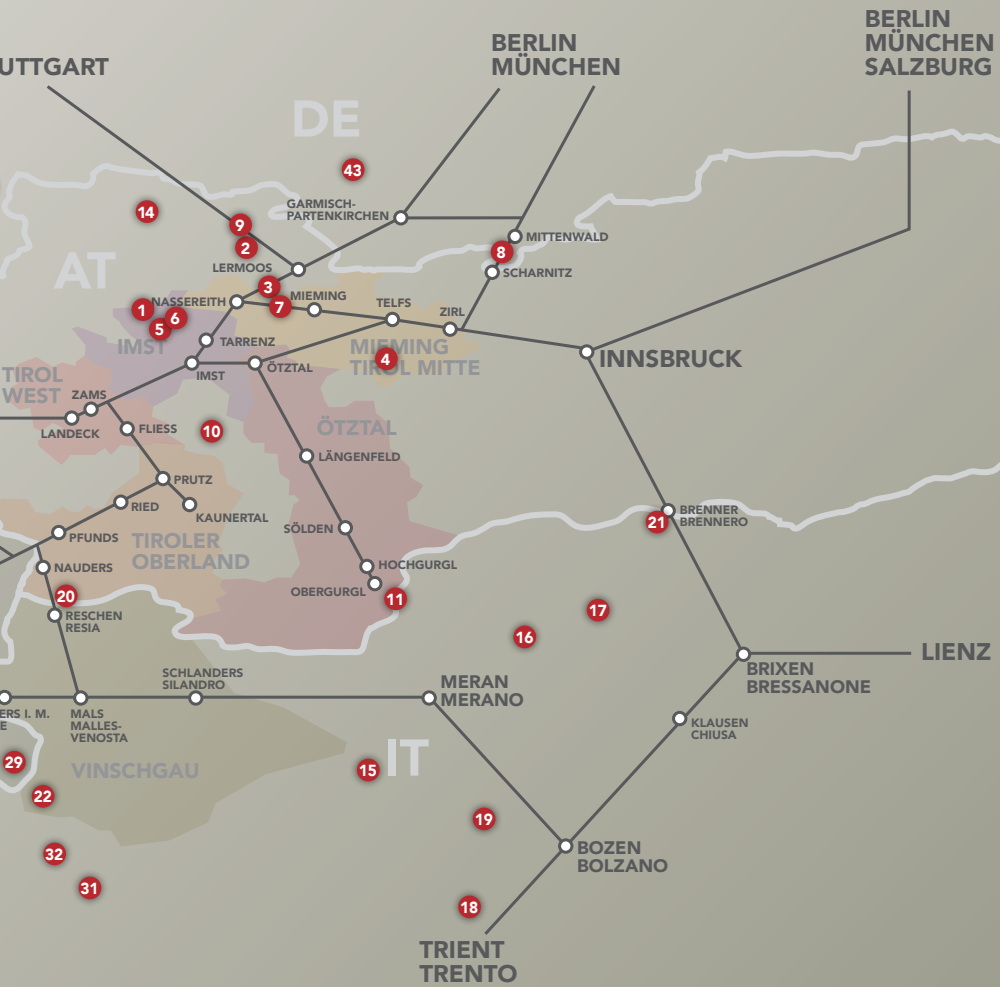
VORARLBERG AT

36. Bieler Höhe	2.032 m
37. Zeinisjoch	1.842 m
38. Flexenpass	1.773 m
39. Hochtannbergpass	1.676 m
40. Faschinajoch	1.486 m
41. Furkajoch	1.761 m

ALLGÄU DE

42. Riedbergpass	1.407 m
43. Ammersattel	1.082 m
44. Oberjoch-Pass	1.178 m





KONTAKT & INFOS



www.motoalps.com

FERIENREGION TIROLWEST

Hauptplatz 6
A-6511 Zams
Tel. +43 (0)5442/65 600
motorrad@tirolwest.at
www.motorrad.tirolwest.at



ÖTZTAL TOURISMUS

Gemeindestraße 4
A-6450 Sölden
Tel. +43 (0)57 20 0
info@oetztal.com
www.oetztal.com



IMST TOURISMUS

Johannesplatz 4
A-6460 Imst
Tel. +43 (0)5412/69 100
info@imst.at
www.imst.at



TOURISMUSBÜRO MIEMING

Obermieming 185
A-6414 Mieming
Tel. +43 (0)5264/52 74
mieming@sonnenplateau.net
www.sonnenplateau.net



NAUDERS – TIROLER OBERLAND – KAUNERTAL

Kirchplatz 48
A-6531 Ried
Tel. +43 (0)50 225/100
office@tiroler-oberland.com
www.nauders-tiroleroberland-kaunertal.com



GÄSTEINFORMATION VINSCHGAU

Tel. +39 0473/62 04 80
info@vinschgau.net
www.vinschgau.net

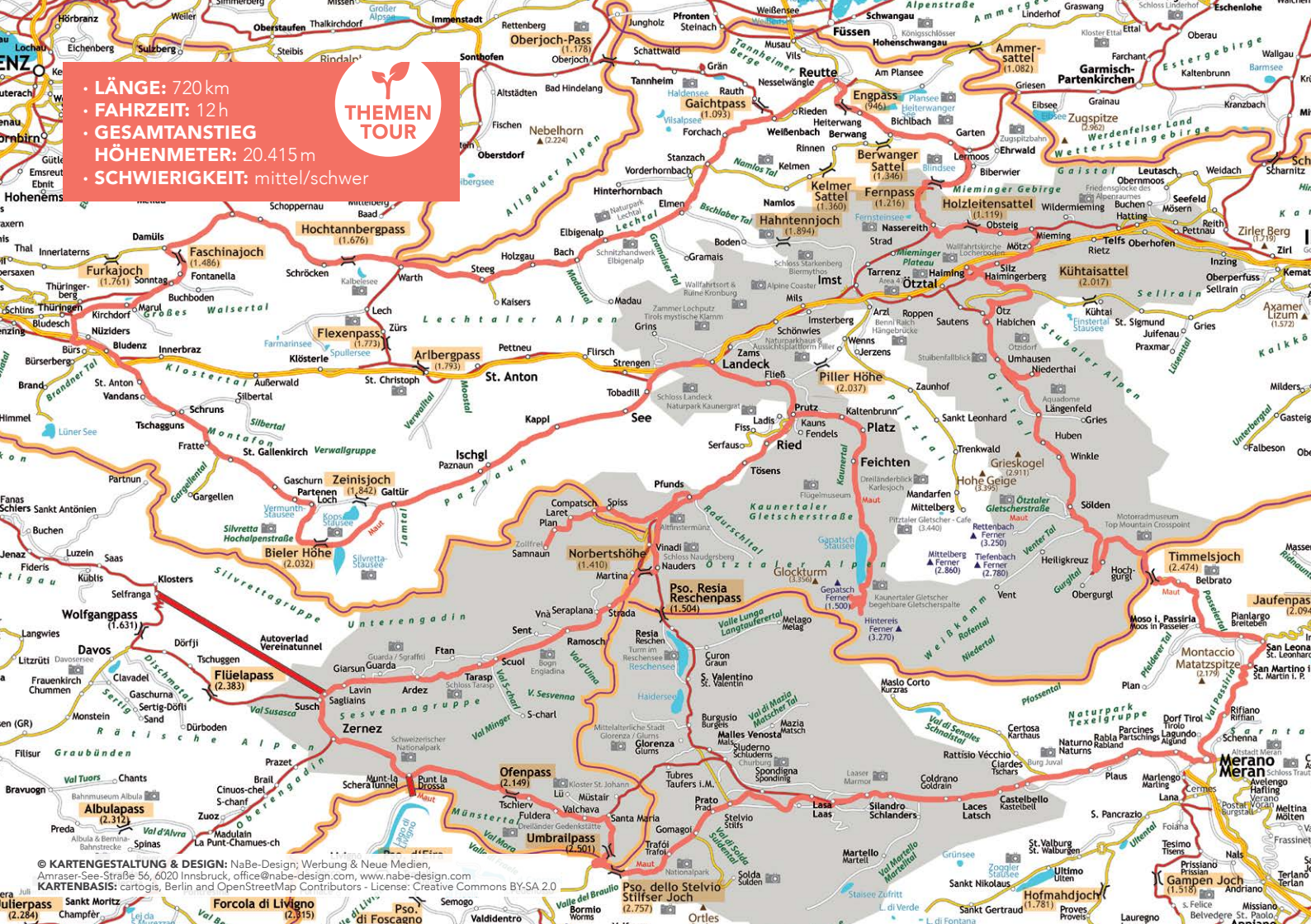


GÄSTEINFORMATION SAMNAUN

Dorfstraße 4
CH-7563 Samnaun Dorf
Tel. +41 (0)81/861 88 30
samnaun@engadin.com
www.samnaun.ch



- LÄNGE: 720 km
- FAHRZEIT: 12h
- GESAMTANSTIEG HÖHENMETER: 20.415 m
- SCHWIERIGKEIT: mittel/schwer



MOTOALPS NATURTOUR

TIROL – VORARLBERG – GRAUBÜNDEN – SÜDTIROL



Die Naturtour führt durch die schönsten Naturparks mit atemberaubenden Ausblicken auf die Bergwelt.

HIGHLIGHTS DER TOUR

TIROL →

- Wallfahrtskirche Locherboden
- Zugspitzblick mit Blindsee (Rasthaus Zugspitzblick)
- Rosengartenschlucht (Imst)
- Lechtal Naturpark
- Schnitzhandwerk Elbigenalb
- Naturpark Kaunergrat
- Naturparkhaus Kaunergrat (Aussichtsplattform)

- Kaunertaler Gletscher (begehbarer Gletscherspalte, Dreiländerblick)
- Timmelsjoch Hochalpenstraße
- Naturpark Ötztal
- Stuibenfallblick (Niederthai)
- Ötzidorf (Umhausen)
- Therme Aqua Dome (Längenfeld)
- Blumenparadies Pfundser Tschey
- Heilquelle Sauerbrunn in Prutz

VORARLBERG →


- Speichersee Bielerhöhe Blick Piz Buin
- Cops Stausee

GRAUBÜNDEN →

- Nationalparkzentrum Zernez
- Dreiländer Gedenkstätte (Umbrailpass)

SÜDTIROL →

- Nationalpark Stilfserjoch (Ausblick bei der Tibet Hütte)
- Nationalparkhaus aquaprad (Prad am Stilfserjoch)
- Nationalparkhaus naturatrafoi (Trafoi)
- Nationalparkhaus avimundus (Schlanders)
- Nationalparkhaus culturamartell (Martell)
- Messner Mountain Museum Ortles (Sulden)
- Weißer Marmor in Laas und Göflan




Kaunertaler Gletscherstraße



Stuibenfall/Ötztal



Timmelsjoch



MOTOALPS NATURTOUR

Die Naturtour ist in zwei bis drei Tagen zu bewältigen und führt durch die schönsten Naturparks in der Region mit atemberaubenden Ausblicken auf die Bergwelt.

Im 1. Teilabschnitt starten wir in der Region vom Mieminger Plateau über den Fernpass (Zugspitzblick) durch den

Lechtal Naturpark und gelangen über den Hochtannbergpass in den Bregenzerwald. Über die Käsestraße und das Faschinajoch gelangen wir nach Bludenz und fahren in das Montafon bis Partenen. Hier beginnt die Silvretta Hochalpenstraße und es geht über die Kehren hinauf zur Bielerhöhe, wo am Silvretta Stausee ein schöner Ausblick auf den Piz Buin wartet. Bei der Weiter-

fahrt Richtung Paznauntal sollte man den Abstecher zum Cops Stausee nicht ver-säumen. Durch das Paznauntal geht es bis Landeck. Der 2. Teilabschnitt widmet sich dem Naturpark Kaunergrat und führt über Fließ zum Piller wo wir den tollen Ausblick von der Plattform genießen und sich das Naturparkhaus befindet. Für den Kauner-taler Gletscher lohnt sich eine Fahrt mit

Haiming – Mötz – Mieminger Plateau – Obsteig – Holzleitensattel – Nassereith – Fernpass – Heiterwang – Reutte – Weißenbach am Lech – Lechtal Naturpark – Stanzach – Elbigental – Warth – Hochtannberg – Schröcken – Au – Faschina – Faschinajoch – Fontanella – Garsella – Plazern – Ludesch – Nüziders – Bludenz – Montafon – Tschagns – Gaschurn – Partenen – Silvretta

Hochalpenstraße (Maut) – Bielerhöhe – Kops-Stausee – Galtür – Paznauntal – Ischgl – See – Landeck – Fließ – Pillerhöhe – Naturpark Kaunergrat – Kauns – Feichten – Kaunertaler Gletscherstraße – Kaunertaler Gletscher – retour bis Prutz – Ried – Pfunds – (Variante Zollfreizone Samnaun) – Martina – Unteren-gadin – Scuol – Susch – Zernez – Nationalpark Schweiz – Ofenpass – Tschier

– Santa Maria Val Müstair – Umbrailpass – Stilfserjoch – Nationalpark Stilfserjoch – Trafoi – Gomagoi – Sulden – retour bis Gomagoi – Prad am Stilfserjoch – Schlanders – Meran – Passeiertal – St. Leonhard im Passeier – Timmelsjoch – Naturpark Ötztal – Umhausen – Niederthai (Stuibenfallblick) – retour bis Umhausen – Ötz – Ochsen-garten – Silzersattel – Haimingerberg – Haiming

einigen Pausen um die Gletscherwelt zu erfahren und zu entdecken. So warten viele Erlebnisstationen und Aussichtsplätze an der Strecke, eine begehbare Gletscherspalte und die Aussicht vom Dreiländerblick auf 3.180m ist zudem überwältigend. Vom Kaunertaler Gletscher geht es zurück bis in das Tiroler Oberland. Für den 3. Teilabschnitt empfehlen wir noch einen Schwenk in die nahe Zollfreizone Samnaun wo es nicht nur billigeren Sprit gibt.

Weiter geht es durch das Unteren-gadin bis Zernez wo wir in den Schweizer Nationalpark einfahren und über den Ofenpass in das Val Müstair gelangen.

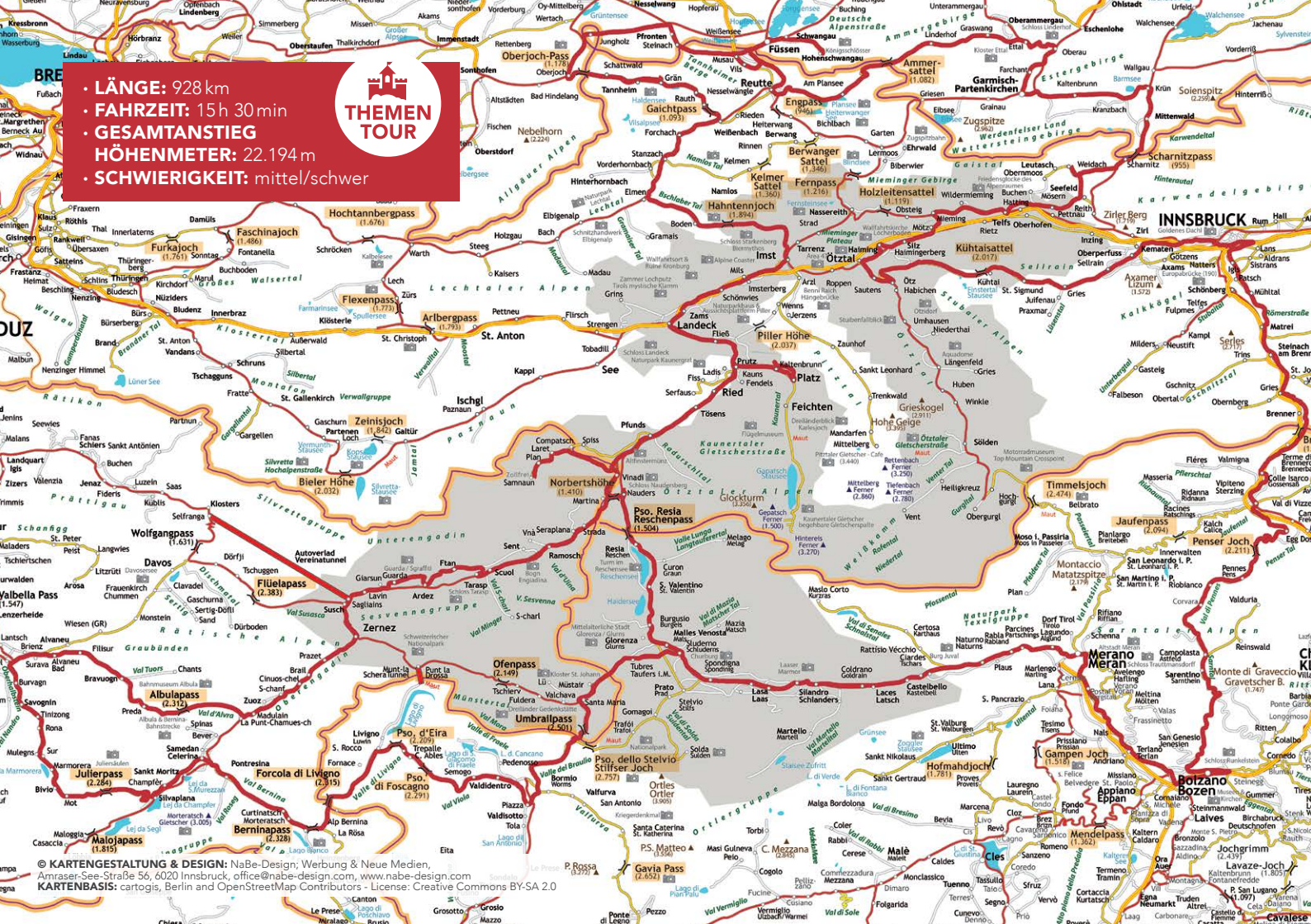
Bei Santa Maria zweigen wir auf den Umbrailpass ab und befinden uns bald auf dem Stilfserjoch im Nationalpark Stilfserjoch, wo man von der Tibet Hütte den besten Ausblick auf die Kurven und Berge



Lechtal/Lech

hat. Das Stilfserjoch hinunter und bei Gomagoi nehmen wir noch den Abstecher nach Sulden mit. Weiter geht die Tour durch den Vinschgau bis Meran und durch das Passeiertal wo wir die zahlreichen Kurven vom Timmelsjoch in Angriff nehmen. Mache die Erfahrung und auch mal die ein oder andere kurze Pause bei den Erlebnisstationen. Hier befinden wir uns im Ötztaler Naturpark und fahren durch das Ötztal bis Ötz, wo wir Richtung Kühtai abzweigen und bei Ochsen-garten zum Silzersattel gelangen. Vom Silzer Sattel über den Haiminger Berg gelangen wir Richtung Mieminger Plateau. ▲

- **LÄNGE:** 928 km
- **FAHRZEIT:** 15h 30min
- **GESAMTSTIEG HÖHENMETER:** 22.194 m
- **SCHWIERIGKEIT:** mittel/schwer



MOTOALPS KULTURTOUR

SÜDTIROL – TIROL – GRAUBÜNDEN

Mit der Kulturtour können Sie die interessante Geschichte und Kulturstätten der Region erfahren.

HIGHLIGHTS DER TOUR

SÜDTIROL →

- Turm im Reschensee
- Kloster Marienberg (höchstgelegenes Benediktinerkloster Europas)
- Glurns, mittelalterliche Stadt
- Churburg in Schluderns (größte private Rüstkammer Tirols)
- Romanische Kulturstätten im Vinschgau
- Weißer Marmor in Laas



Turm im Reschensee

- Messner Mountain Museum Juval
- Stadt Meran

TIROL →

- Schloss Landeck
- Wallfahrtsort Kronburg mit Ruine
- Freilichtmuseum Längenfeld
- Heimatmuseum Tarrenz
- Kühtai – Österreichs höchstgelegener Skiort
- Schloss Starkenberg & Starkenberger Biermythos
- Knappenwelt Gurgltal
- Fasnachtshaus Imst & Nassereith
- Flügelmuseum Kaunertal



Friedensglocke des Alpenraumes

- Heimatmuseum Pfunds
- Alte Greiter Mühle, Alte Greiter Säge
- Talmuseum Kaunertal
- Etschquelle Bunker Reschen
- Schloss Sigmundsried, Festung Nauders, Schloss Naudersberg, Burg Berneck
- Altfinstermünz

GRAUBÜNDEN →

- Schloss Tarasp
- Kloster San Jon in Müstair
- Bogn Engiadina
- Schellen-Ursli Dorf Guarda
- Nationalparkzentrum Zernez



Bergiselschanze



MOTOALPS KULTURTOUR

Mit der Kulturtour können Sie die interessante Geschichte und Kulturstätten der Region erfahren.

Der 1. Tourenabschnitt führt durch den Vinschgau mit seinen zahlreichen Burgen, Schlösser und Kloster nach Meran und Bozen. Weiter über das Penserjoch nach Sterzing und Innsbruck. Zum Ab-

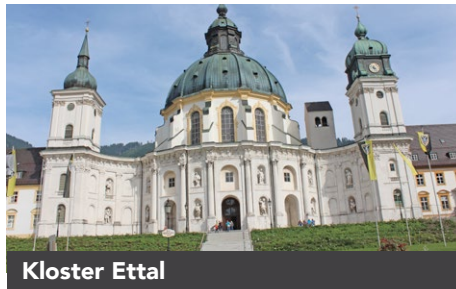
schluss eine kurvige Fahrt über das Küh-tai in den Raum Ötztal/Imst/Mieming. Im 2. Tourenabschnitt geht es über Mösern, wo die Friedensglocke des Alpenraumes läutet, nach Garmisch Partenkirchen und zum bekannten Kloster Ettal. Nach der Klosterbesichtigung liegt auf der Tour auch das Schloss Lindenhof bis man am Plansee entlang über Reutte zu

den bekannten Königsschlösser gelangt. Wenn der Kulturhunger gestillt ist, geht es über die Kurven des Achtal in das Tannheimer Tal und über das Hahntennjoch in die Regionen Imst, Landeck, Tiroler Oberland und Samnaun. Nach einer Tankfüllung in der Zollfreizone Samnaun freuen wir uns auf den 3. Tourenabschnitt durch das Untertengadin in Graubünden. Die Tour führt

bis nach Tarasp und über die Unterengadiner Dörfer Ftan, Ardez und einem lohnendem Stopp in Guarda (Schellen Ursli Dorf) mit seinen alten Häusern und Sgraffiti. Weiter über den Albulapass wo die Viadukte und Tunnel der Bahnstrecke begeistern und den Julierpass, welchen auch schon die Römer als Passübergang nutzten (Caesar stammte aus dem Geschlecht der Julier, Juliersäulen). Weiter über den Berninapass, Forcola di Livigno (Zollfreizone Livigno) fahren wir Richtung Bormio. Die Traumkurven Richtung Umbrailpass machen den Kopf frei für die nächsten Kulturhighlights, wie das Kloster St. Johann in Müstair (Weltkulturerbe) und die bestens erhaltene mittelalterliche Stadt Glurns in der Kulturregion Vinschgau. Natürlich darf bei einer Kulturtour ein Erinnerungsfoto vom Kirchturm im Reschensee in Graun nicht fehlen. ▲



Guarda (Schellen Ursli Dorf)



Kloster Ettal



Königsschlösser (Füssen)

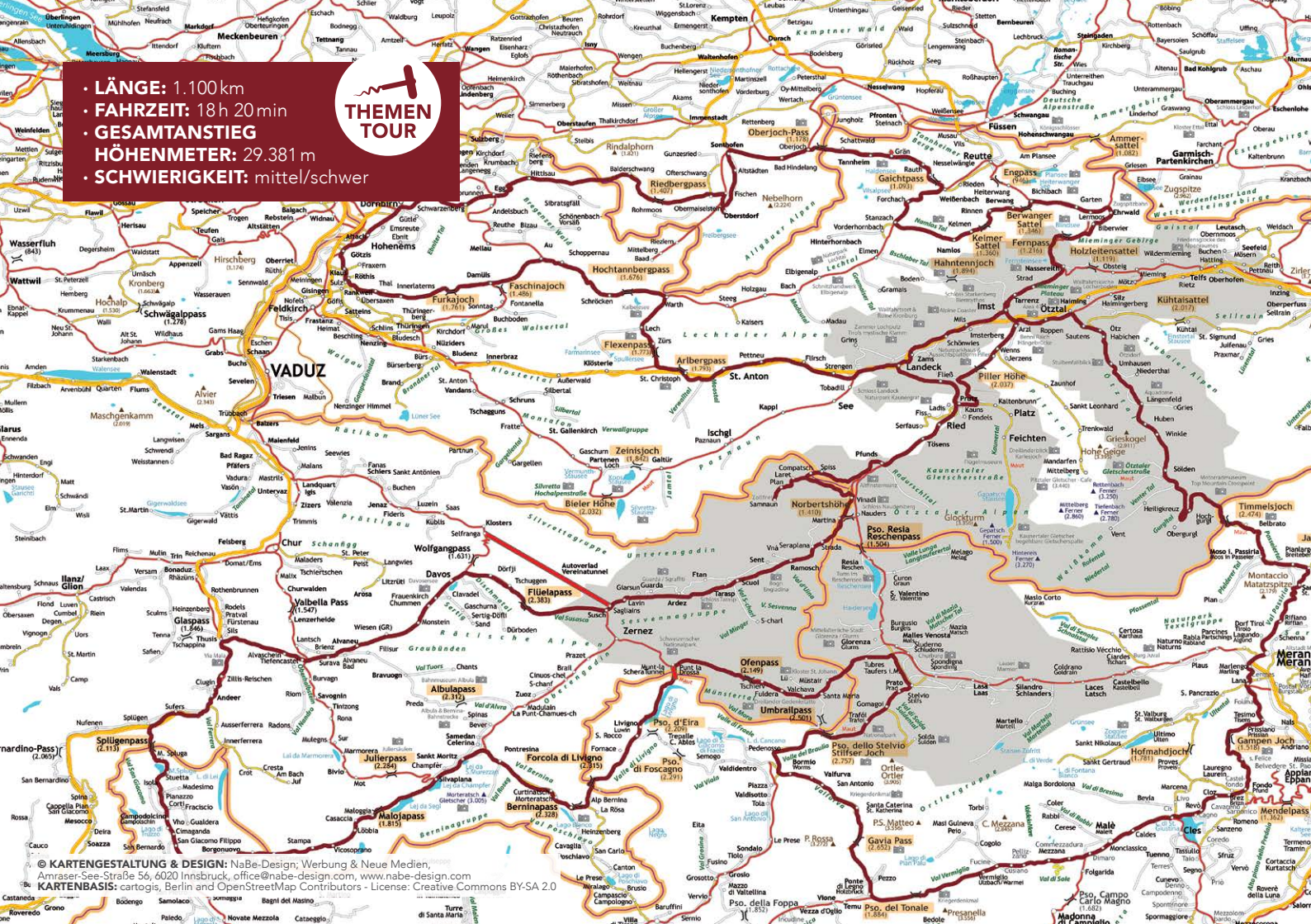
1. TEIL: Glurns – Schluderns – Naturns – Meran – Burgstall – Terlan – Bozen – Sarntal – Sarnthein – Penserjoch – Sterzing – Brennerpass – Innsbruck – Kematen – Sellraintal – Gries im Sellrain – Kühtai – Ötz

2. TEIL: Haiming – Mötztal – Mieming – Telfs – Mösern – Seefeld – Weidach – Mittenwald – Garmisch Partenkirchen – Oberau – Ettal – Graswang – Plansee – Reutte – Füssen – Königsschlösser – Vils – Pfronten – Grän – Weißenbach am Lech – Stanzach – Elmen – Hahntennjoch – Imst – Schönwies – Landeck – Prutz – Kautal bis Platz – Nufles –

Kaltenbrunn – retour bis Prutz

3. TEIL: Prutz – Ried – Pfunds – Samnaun (Zollfreizone) – Martina – Scuol – Tarasp – zurück bis zum Kreisverkehr – Ftan – Ardez – Garsun – Guarda – zurück nach Garsun – Susch – Zernez – La Punt Chamuesch – Albulapass – Bergün – Filisur – Tiefencastel – Julierpass – Silvaplana – St. Moritz – Berninapass – Forcola di Livigno – Livigno – Bormio – Richtung Stilfserjoch – Umbrailpass – Santa Maria Val Müstair – Müstair – Taufers – Laatsch – Graun – Reschenpass – Nauders – Kajetansbrücke – Pfunds

- **LÄNGE:** 1.100km
- **FAHRZEIT:** 18h 20min
- **GESAMTSTIEG**
- **HÖHENMETER:** 29.381 m
- **SCHWIERIGKEIT:** mittel/schwer



MOTOALPS GENUSSTOUR

TIROL – ALLGÄU – VORARLBERG – GRAUBÜNDEN – SÜDTIROL

Bei der MotoAlps Genusstour verbindet man schöne Kurven und Alpenpässe mit Gaumenfreuden.

HIGHLIGHTS DER TOUR

TIROL →

- Zugspitze (Ehrwald)
- Piller Naturparkhaus (Aussichtsplattform)
- Area 47 (Outdoor-Freizeitpark)

ALLGÄU →

- Oberjoch (Kanzel Aussichtspunkt)

GRAUBÜNDEN →

- Via Mala (Thuisis)

- Kloster St. Johann Weltkulturerbe
- Traumkurven Stilfserjoch (Bormio)

SÜDTIROL →

- Glurns, mittelalterliche Stadt
- Timmelsjoch Erlebnisstationen
- Timmelsjoch Motorradmuseum

SPEZIALITÄTEN DER REGIONEN

TIROL →

- Tiroler Gröstl
- Käsespätzle „Tiroler Kaasspatzln“
- Kiachl

- Kaiserschmarrn
- Speckknödel
- Tiroler Schnapsroute

SÜDTIROL →

- Polenta mit Pfifferlingen
- Schöpsernes
- Mediterrane Küche (Pasta, Pizza, Risotto)
- Törggelen
- Vinschger Schneamilch (Süßspeise)

GRAUBÜNDEN →

- Käsefondue
- Bündner Nusstorte, Bündner Fleisch
- Bündner Gerstensuppe



Kaiserschmarrn



Straße zum Piller Naturparkhaus



Vinschger Schneamilch



MOTOALPS GENUSSTOUR


Bei der MotoAlps Genussstour verbindet man schöne Kurven und Alpenpässe mit Gaumenfreuden. 1.100 km Genuss in allen Varianten durch die Region in verschiedenen Ländern mit seinen Spezialitäten.

Die Tour ist so angelegt, dass man sie in gut 3 Tagen schafft aber gerne kann

man sich auch mehr Zeit nehmen. So widmet sich der erste Teil der Regionen Tirol, Bayern, Allgäu und dem Bregenzerwald. Im zweiten Teil wird erstmal in der Zollfreizone der Tank mit billigem Sprit aufgefüllt und das Shoppingbedürfnis gestillt. Dann geht es durch die Alpenpässe und Regionen in Graubünden und den Vinschgau. Im dritten Teil

stehen neben den Gaumenfreuden mit dem Stiflserjoch und dem Timmelsjoch auch zwei Pässe Highlight auf der Tourenkarte. Die Reihenfolge der Tourenabschnitte kann jeder beliebig gestalten. Neben den Highlights an der Genussstour sollten Sie auch die verschiedenen Spezialitäten der Regionen verkosten.





TEIL 1: Prutz – Landeck – Imst – Nasser-eith – Fernpass – Biberwier – Ehrwald – Lermoos – Bichlbach – Berwanger Sattel – Rinnen – Kelmer Sattel – Namlostal – Stanzach – Weißenbach – Gaichtpass – Tannheimertal – Tannheim – Schattwald – Oberjochpass – Bad Hindelang – Sonthofen – Oberstdorf – Tiefenbach – Obermaiselstein – Riedbergpass – Balderschwang – Hittisau – Lingenau – Großdorf – Schwarzenberg (Bödele) – Dornbirn – Hohenems – Rankweil – Laterns (Laternsertal) – Furkajoch – Damüls (Käsestraße) – Au – Schröcken

– Hochtannbergpass – Warth – Lech am Arlberg – Zürs – Flexenpass – Arlbergpass – St. Anton am Arlberg – Pettneu – Flirsch – Strengen – Landeck – Prutz – Tösesen – Pfunds – Samnaun (Zollfreizone)

TEIL 2: Martina – Scuol – Susch – Flüelapass – Davos – Wiesen (Landwasser-tal) – Schmitten – Tiefencastel – Thusis – Bärenburg – Rofflaschlucht – Splügen – Splügenpass – Montespluga – Chiavenna – Bergün – Malojapass – Silvaplana – St. Moritz – Pontresina – Berninapass – Forcola di Livigno – Livigno

(Zollfreizone) – Tunnel Mund la Schera (Maut) – Ofenpass – Tschierv (Val Müstair) – Müstair – Taufers

TEIL 3: Glurns – Prad am Stilfserjoch – Stilfserjoch – Bormio – Santa Caterina – Gavia Pass – Ponte di Legno – Passo del Tonale – Dimaro – Cagno – Brez – Fondo – Gampenpass – Lana – Meran – Passeiertal – St. Leonhard in Passeier – Timmelsjoch – Hochgurgl/Obergurgl – Sölden – Längenfeld – Umhausen – Ötz – Roppen – Arzl im Pitztal – Wenss – Piller Höhe – Kauns – Prutz



Tris



Einkaufen in der Zollfreizone



Timmelsjoch

- LÄNGE: 175 km
- FAHRZEIT: 3 h
- GESAMTANSTIEG HÖHENMETER: 4.895 m
- SCHWIERIGKEIT: mittel



1 DREILÄNDER RUNDE

TIROL – GRAUBÜNDEN – SÜDTIROL

Von der Kajetansbrücke bei Pfunds führt die Straße auf der Tiroler Seite in die Zollfreizone Samnaun, wo über 50 Shops Top Marken zu zollfrei Preisen anbieten und auch Spirituosen und Rauchwaren billiger sind. Der Tank wird noch mit billigem Sprit gefüllt bevor es durch die teils einspurigen Tunnel auf der Schweizer Seite Richtung Martina und das Unterengadin bis nach Zernez geht. Von hier fahren wir durch den Schweizer Nationalpark zum



Zollfreizone Samnaun

Ofenpass, von wo man einen schönen Blick in das Val Müstair hat. Vom Ofenpass fahren wir das schöne Val Müstair entlang und passieren auch Müstair (Kloster St. Johann, Weltkulturerbe) bevor wir die mittelalterlichen Stadttore in Glurns passieren. Am Stadtplatz lohnt sich eine Kaffeepause und es gibt in der mittelalterlichen Stadt viele Gassen zu entdecken. Nach Mittelalter Flair starten wir über Schluderns, Mals und die Malser



Turm im Reschensee

Haide Richtung Reschenpass, wo sich in Graun mit dem Kirchturm im Reschensee ein weiteres Highlight der Kulturregion befindet. Die Runde wird über Nauders zur Kajetansbrücke bei Pfunds wieder geschlossen.

HIGHLIGHTS DER TOUR

- Zollfreizone Samnaun
- Kloster St. Johann, Weltkulturerbe
- Glurns, mittelalterliche Stadt
- Churburg in Schluderns
- Kloster Marienberg in Burgeis
- Turm im Reschensee

Pfunds/Kajetansbrücke – Spiss – Samnaun Dorf (Zollfreizone) – retour Vinadi – Martina – Scuol – Ftan – Ardez – Garsun – (Guarda) – Susch – Zernez – Ofenpass – Tschiers – Müstair – Glurns – Schluderns – Reschenpass – Nauders – Pfunds/Kajetansbrücke

- LÄNGE: 193 km
- FAHRZEIT: 3h 15min
- GESAMTANSTIEG
HÖHENMETER: 4.868 m
- SCHWIERIGKEIT: mittel

**HALB
TAGES
TOUR**



2 GLETSCHER NATURPARK TOUR

TIROL

Bei der Fahrt auf der Kaunertaler Gletscherstraße in das ewige Eis erwarten uns 29 Kehren, 1.500 m Höhenunterschied und eine einzigartige Naturkulisse bis auf 2.750 m. Wer noch höher hinaus will, fährt mit der Karlesjochbahn auf 3.180m zum Dreiländerblick. Bei der Rückfahrt geht es das Kaunertal retour bis zur Abzweigung Kauns und

dann weiter zum Naturparkhaus und der Aussichtsplattform am Piller. Weiter nach Wenns und das Pitztal bis zum Talschluss. Ein Erlebnis ist die Fahrt mit dem Gletscherexpress und der Wildspitzbahn zum Cafe´ 3.440, wo sich auch einer der höchstgelegenen Aussichtspunkte der Region befindet. Zurück fahren wir in das Pitztal bis zur Abzweigung

Jerzens, vielleicht noch eine kurze Rast bei der Benni Raich Hängebrücke bevor es wieder über Imst und Landeck zum Ausgangspunkt geht.

HIGHLIGHTS DER TOUR

- Begehbarer Gletscherspalte/ Kaunertaler Gletscher
- Dreiländerblick Karlesjoch
- Naturparkhaus und Aussichtsplattform Piller
- Pitztaler Gletscher/Cafe 3.440
- Benni Raich Hängebrücke (Arzl)
- Zammer Lochputz



Aussichtsplattform Dreiländerblick



Pitztaler Gletscher/Cafe 3.440

Prutz – Feichten – Kaunertaler Gletscherstraße (Maut) – Kaunertaler Gletscher – retour bis Abzweigung Kauns – Kauns – Pillerhöhe (Naturparkhaus) – Wenns – St. Leonhard im Pitztal – Mandarfen (Talstation Gletscherexpress) – retour bis zur Abzweigung Jerzens – Jerzens – Arzl im Pitztal – Imst – Landeck – Prutz

- LÄNGE: 237 km
- FAHRZEIT: 4 h
- GESAMTANSTIEG HÖHENMETER: 4.094 m
- SCHWIERIGKEIT: mittel



3 MOTOALPS BAYERNTRIP

TIROL – BAYERN – ALLGÄU



Von Nassereith fahren wir über den Holzleitensattel und das Mieminger Plateau bis nach Telfs, wo wir über Mösern (Friedensglocke des Alpenraumes) bis nach Seefeld gelangen. Über Weidach geht die Tour oberhalb der Geisterklamm bis nach Mittenwald und weiter nach Gar-

misch Partenkirchen. Das nächste Ziel ist das Kloster Ettal, wo sich eine Pause und kurze Besichtigung des Kloster Ettal lohnt. Von Ettal fahren wir bis zum Plansee entlang der Uferstraße nach Reutte und von dort über Vils und Pfronten in das Tannheimertal vorbei am Haldensee

und weiter nach Weißenbach im Lechtal. Weiter durch das Lechtal bis Stanzach und das Namlostal nach Bichlbach und über den Fernpass retour nach Nassereith.

HIGHLIGHTS DER TOUR

- Friedensglocke des Alpenraumes (Mösern)
- Kloster Ettal
- Plansee
- Zugspitzbahn (Ehrwald)



Zugspitzbahn



Plansee

Nassereith – Holzleitensattel – Mieming – Telfs – Mösern – Seefeld – Weidach – Scharnitzpass – Mittenwald – Garmisch-Partenkirchen – Oberau – Ettal – Graswang – Plansee – Reutte – Vils – Pfronten – Grän – Weißenbach am Lech – Stanzach – Namlostal – Namlos – Kelmer Sattel – Berwanger Sattel – Bichlbach – Lermoos – Ehrwald – Biberwier – Fernpass – Nassereith

- LÄNGE: 246 km
- FAHRZEIT: 4 h 10 min
- GESAMTANSTIEG: 6.616 m
- SCHWIERIGKEIT: mittel

HALB TAGES TOUR




4 KLEINE HIGHLIGHT TOUR

TIROL

Diese Tour führt uns nicht über die bekanntesten Alpenpässe in der Region, doch sind es sozusagen die kleinen Highlights. Auf der Fahrt in das Kühtal erlebt man tolle Kurven und es steht auch schon mal die eine oder andere Kuh auf der Straße, also Vorsicht. Vom Kühtal geht es durch das Sellraintal, wo wir in

Sellrain die Straße über Oberperfuss nehmen und so einen traumhaften Blick auf das Mittelgebirge bis nach Innsbruck genießen können. Durch kleinere Orte im Inntal geht es nach Telfs und über das Mieminger Plateau, wo wir schon bald die weiten Kurven vom Holzleithensattel unter den Rädern haben. Der Fernpass

bringt uns bis nach Bichlbach wo wir in das Berwanger- auch Namlostal genannt abzweigen, welches für jeden Motorradfahrer eine wahre Freude ist. Im Lechtal angelangt fahren wir bis nach Elmen und über das Hahntennjoch wieder zurück in das Inntal.



Fernsteinsee



Hahntennjoch

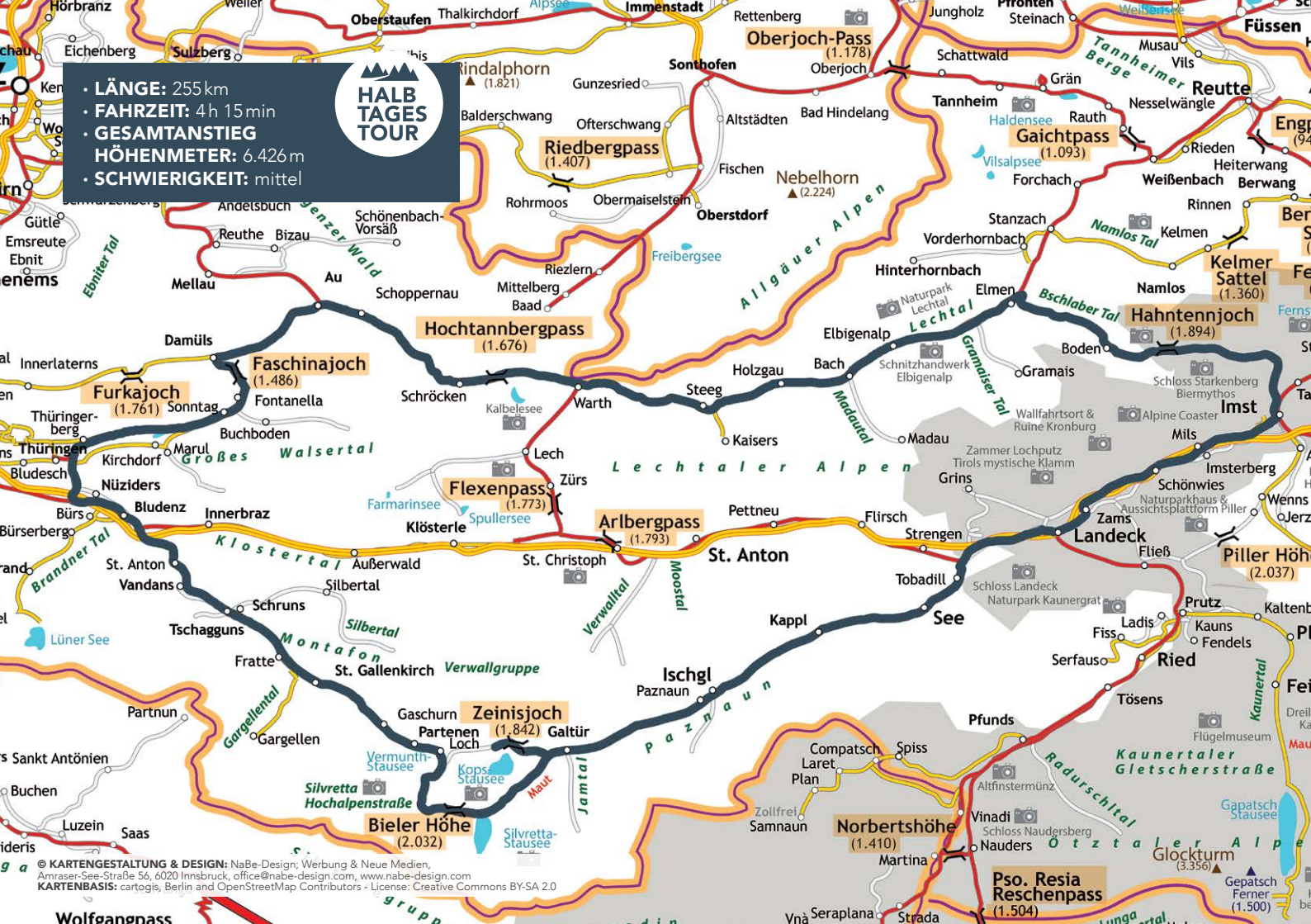
HIGHLIGHTS DER TOUR

- Fernsteinsee
- Namlostal
- Hahntennjoch
- Naturparkhaus Piller, Aussichtsplattform
- Area 47 (Outdoor-Freizeitpark)

Ötz – Kühtal – Sellrain – Oberperfuss
– Unterperfuss – Hatting – Polling –
Telfs – Mieming – Holzleithensattel
– Nassereith – Fernpass – Bichlbach
– Berwanger Sattel – Kelmer Sattel
– Namlos (Namlostal) – Stanzach
– Elmen – Hahntennjoch – Imst –
Landeck – Prutz – Kauns – Piller Höhe
– Wennis – Arzl – Roppen – Ötz

- LÄNGE: 255 km
- FAHRZEIT: 4 h 15 min
- GESAMTANSTIEG HÖHENMETER: 6.426 m
- SCHWIERIGKEIT: mittel

HALB TAGES TOUR



5 TIROL VORARLBERG RUNDE

TIROL – VORARLBERG

Von Landeck über Imst geht es über das Hahntennjoch in das Lechtal, vorbei an Elbigenalb (Schnitzhandwerk) bis Warth und den Hochtannbergpass. Nach dem Hochtannbergpass folgen schöne Kurvenkombinationen und bei Au, biegen wir in die Käsestraße zum Faschinajoch ab, von wo die Tour weiter nach Bludenz führt. Von Bludenz fahren wir durch das Montafon bis Partenen wo wir an der Mautstation das Mautticket für die Kurvenorgie der Silvretta Hochalpenstraße lösen. Die 34 Kehren bis zur Bielerhöhe



und dem Silvretta Stausee erfreuen jeden Motorradfahrer und vom Parkplatz bietet sich ein schöner Blick über den Stausee auf den Piz Buin. Von der Bielerhöhe geht es weiter Richtung Paznauntal doch sollte man die Abzweigung Richtung Cops Stausee nicht versäumen, denn die Staumauer und das Panorama beim Cops Stausee ist überwältigend. Zurück bis zur Abzweigung und dann durch das Paznauntal bis zur Abzweigung nach Tobadill, welche sich am Tal Ende vor der Unterfahrt der Zugbrücke



und dem Schloss Wiesberg befindet. Hier führt eine Straße mit schönen Ausblicken über das Plateau von Tobadill bis nach Landeck.

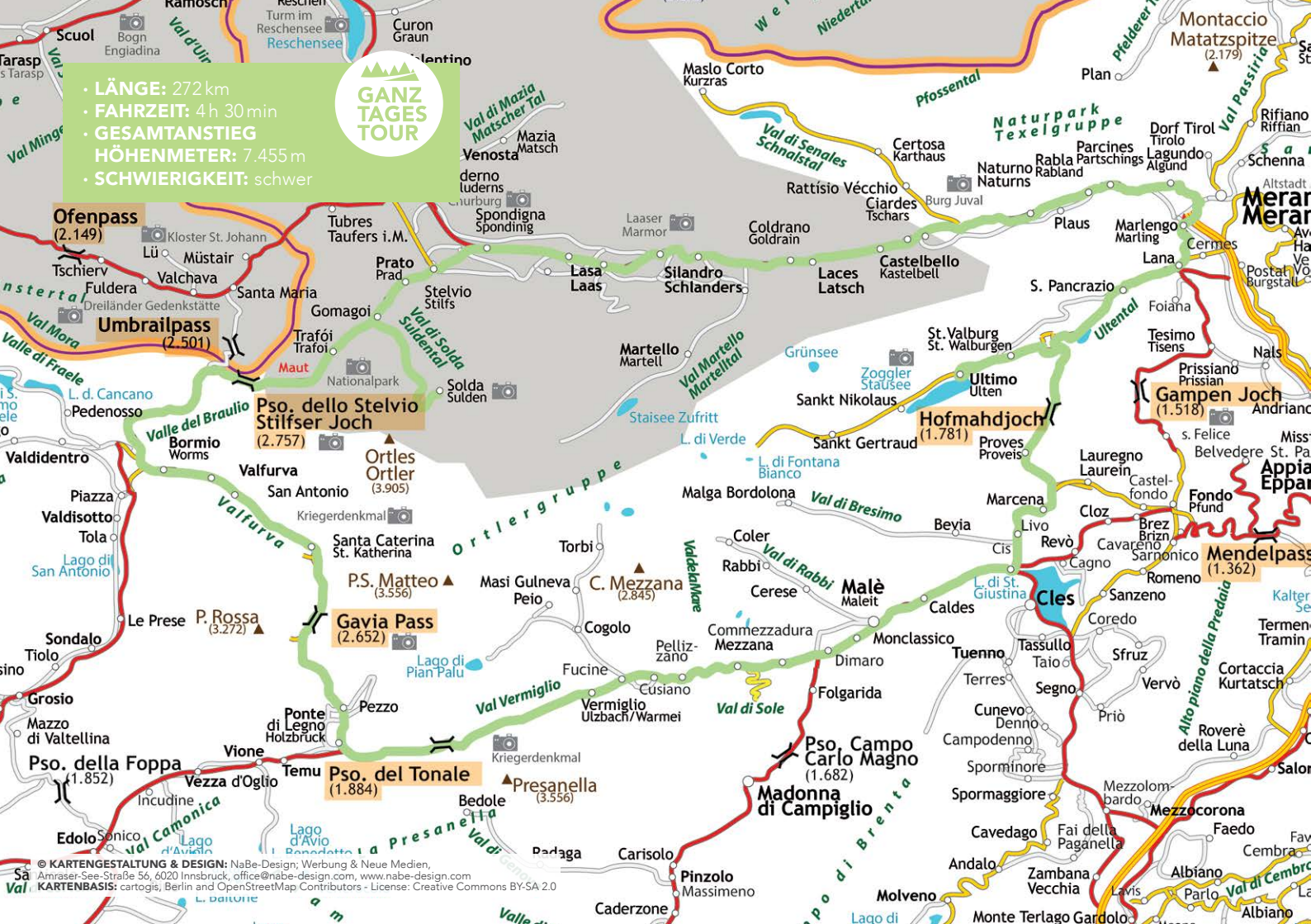
HIGHLIGHTS DER TOUR

- Elbigenalb (Schnitzhandwerk)
- Kalbelese/Hochtannberg
- Silvretta Hochalpenstraße
- Cops Stausee
- Schloss Landeck

Landeck/Zams – Schönwies – Imst – Hahntennjoch – Lechtal – Elbigenalb – Warth – Hochtannbergpass – Schröcken – Au – Faschina – Faschinajoch – Fontanella – Thüringerberg – Thüringen – Ludesch – Bludenz – Montafon – St. Gallenkirch – Partenen – Silvretta Hochalpenstraße – Bielerhöhe – Kops Stausee – Galtür – Ischgl – See – Tobadill (Abzweigung rechts vor Zugviadukt) – Landeck/Zams

**GANZ
TAGES
TOUR**

- LÄNGE: 272 km
- FAHRZEIT: 4 h 30 min
- GESAMTANSTIEG
HÖHENMETER: 7.455 m
- SCHWIERIGKEIT: schwer



6 ORTLER RUNDE

SÜDTIROL

Bei dieser Tour ist gute Kurventechnik gefragt, denn es erwarten uns viele Spitzkehren und enge Kurven. Von Spondinig fahren wir bis nach Gomagoi und machen noch einen Abstecher nach Sulden von wo man einen schönen Blick auf den Gletscher hat. Kurz eingefahren geht es jetzt an das Stilfserjoch und die 48 Kehren bis auf 2.757m sind für so manchen Motorradfahrer eine wahre Herausforderung. Doch es lohnt sich und von der Tibet Hütte hat man den besten Blick auf die Kehren, die man gerade bewältigt hat und die umliegende Bergwelt. Vom Stilfserjoch geht es über viele Kurven bis nach Bormio wo wir

nach Santa Cateriana abbiegen und die schmale Straße vom Gaviapass in Angriff nehmen. Hier befinden wir uns im Hochgebirge und die Südrampe vom Gaviapass fordert noch einmal die volle Konzentration, denn hier geht es auf der schmalen Straße die engen Kurven hinunter bis Ponte di Legno. Das schwerste Stück der Motorradtour ist bewältigt und es geht die gut ausgebaute Straße auf den Passo del Tonale, wo sich auf der Passhöhe ein begehbares Kriegerdenkmal befindet. Weiter geht es über Dimaro bis Livo und das Hofmahdjoch in das Ultental wo der Zogglers Stausee noch ein Besuch wert

ist. Dann geht es die schönen Kurven durch das Ultental nach Lana bei Meran und über das Vinschgau zurück nach Spondinig.

HIGHLIGHTS DER TOUR

- aquaprad in Prad
- Sulden am Ortler mit Messner Mountain Museum Ortles
- naturatrafoi in Trafoi
- Stilfserjoch Passstraße
- Stadt Meran
- Weißer Marmor in Laas
- Churburg in Schluderns



Gavia Pass

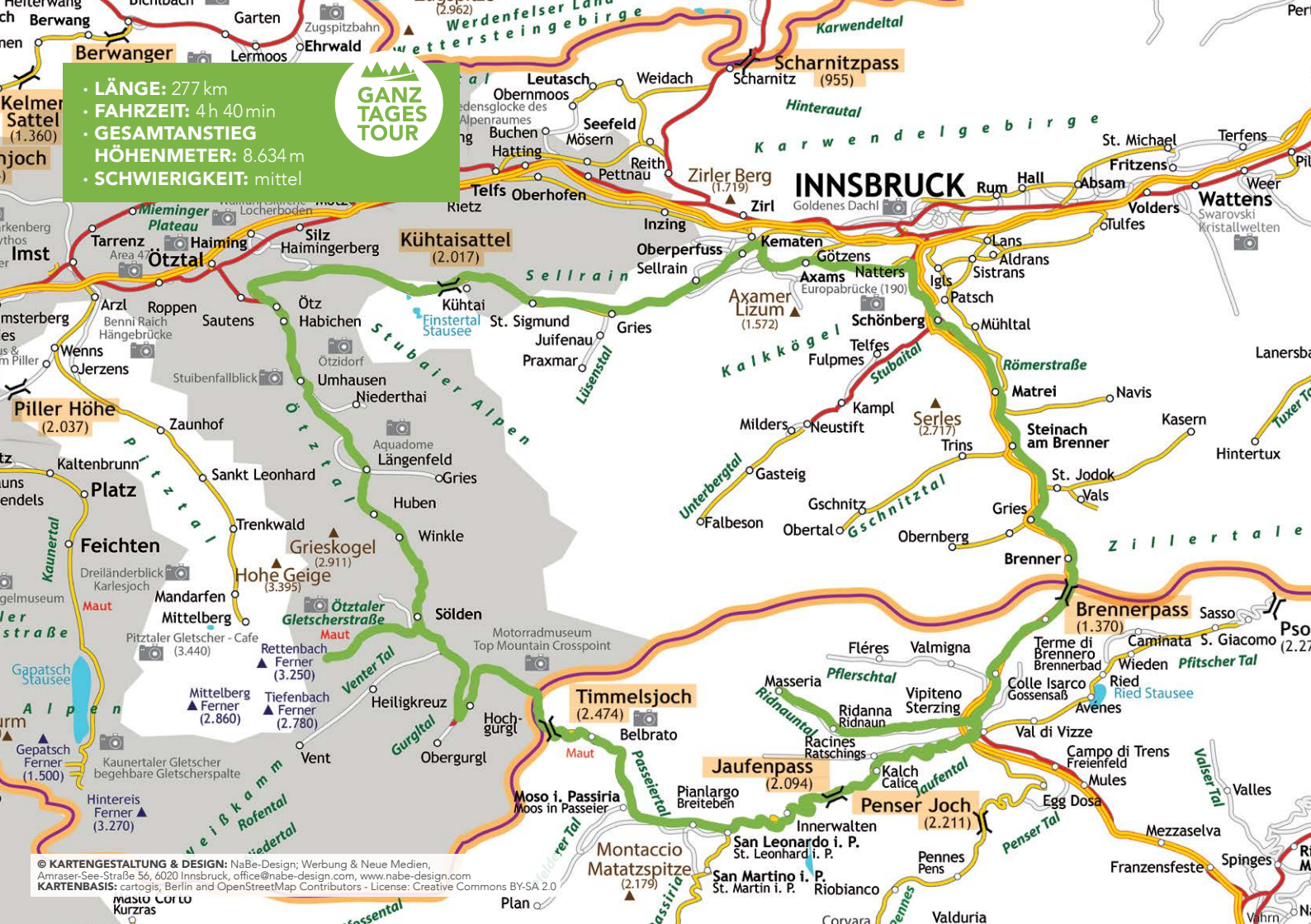


Stilfserjoch

Spondinig – Prad am Stilfserjoch – Gomagoi – Sulden – retour Gomagoi – Stilfserjoch – Bormio – Santa Caterina – Gavia Pass – Ponte di Legno – Passo del Tonale – Mezzana – Dimaro – Scana – Livo – Hofmahdjoch – Ultental – Zogglers Stausee – retour St. Pankraz – Lana – Tschermers – Meran – Naturns – Schluders – Spondinig – Schluderns

- LÄNGE: 277 km
- FAHRZEIT: 4 h 40 min
- GESAMTANSTIEG: 16.634 m
- SCHWIERIGKEIT: mittel

**GANZ
TAGES
TOUR**



7 KÜHTAI – BRENNER – JAUFEN – TIMMELSJOCH

TIROL – SÜDTIROL

Von Ötz fahren wir über das Kühtai in das Sellraintal, wo wir in Sellrain Richtung Grinzens in das Mittelgebirge abzweigen und nach Mutters auf die Brennerstraße treffen. Über den Brennerpass geht es bis Sterzing mit einem kurzen Abstecher in das Ridnauntal. Von dort zurück bis zur Abzweigung auf den Jaufenpass wo man auf der Passhöhe in beide Richtungen wunderschöne Ausblicke hat. Vom Jaufenpass geht es hinunter nach St. Leonhard i.P. und hier nehmen wir die weniger bekannte Strecke über Platt bis Moos im Passeiertal, bevor wir uns die



Jaufenpass

Kurven und Kehren vom Timmelsjoch vornehmen. Bei der einen oder anderen Erlebnisstation der Timmelsjoch Hochalpenstraße lohnt sich eine kurze Pause, denn hier hat man auch immer die schönsten Ausblicke. Vom Timmelsjoch geht es über Hochgurgl (Mautstation, Motorradmuseum) bis nach Sölden und zweigen hier noch auf die Öztaler Gletscherstraße ab, wo wir mit 2.798,16 m den höchsten befahrbaren asphaltierten Punkt der Alpen erreichen. Danach ist das heutige Höhenmeterkonto voll und es geht retour über Sölden und durch



Top Mountain Crosspoint

das Öztal bis nach Ötz.

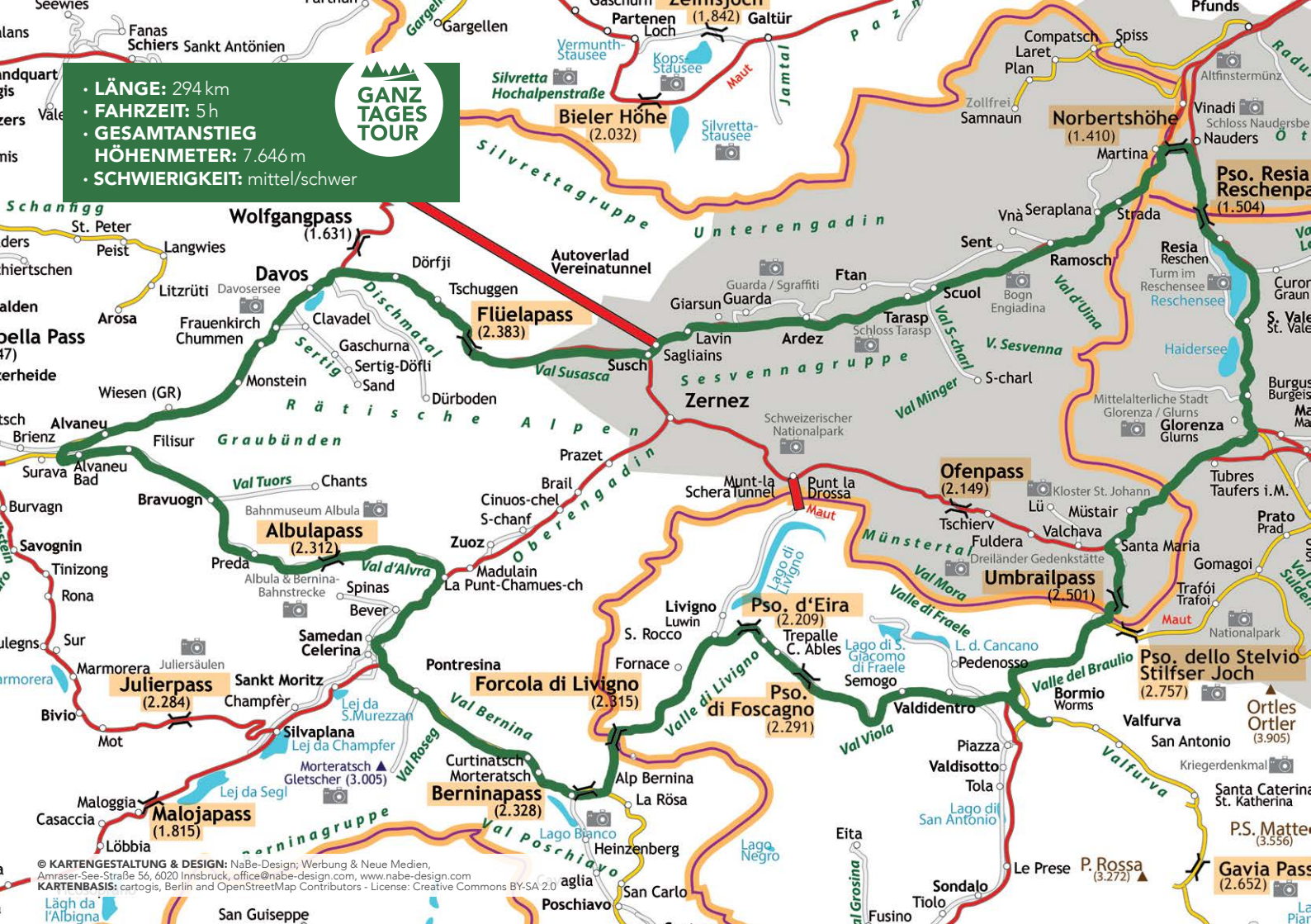
HIGHLIGHTS DER TOUR

- Europabrücke
- Timmelsjoch/Hochalpenstraße und Erlebnisstationen
- Top Mountain Crosspoint Motorradmuseum
- Öztaler Gletscherstraße 2.798,16 m (höchster befahrbarer asphaltierter Punkt der Alpen)

Ötz – Kühtaisattel – Gries im Sellrain – Sellrain – Grinzens – Axams – Götzens – Mutters – Schönberg – Matrei am Brenner – Brennerpass – Sterzing – Ridnauntal (Ridnaun) – retour Jaufenpass – St. Leonhard in Passeier – Platt – Moos in Passeier – Timmelsjoch Hochalpenstraße (Maut) – Timmelsjoch – Hochgurgl – Zwieselstein – Öztaler Gletscherstraße (Maut) – retour nach Sölden – Längenfeld – Umhausen – Ötz

- LÄNGE: 294 km
- FAHRZEIT: 5h
- GESAMTANSTIEG HÖHENMETER: 7.646 m
- SCHWIERIGKEIT: mittel/schwer

GANZ TAGES TOUR



8 SCHWEIZERPÄSSE UND ITALIENISCHE TRAUMKURVEN

TIROL – GRAUBÜNDEN – SÜDTIROL

Von Nauders geht es die Kurven hinunter über die Norbertshöhe nach Martina und durch das Unterengadin bis Susch, wo wir auf den Flüelapass abzweigen. Weiter bis nach Davos mit einem kurzen Fotostopp beim Davoser See. Von Davos geht es durch das Landwassertal bis zur Abzweigung Bergün Albulapass. Die sehenswerte Bahnstrecke auf den Albulapass wird von der Straße immer wieder unterfahren und begleitet. Am Albulapass lädt das Hospiz zu einer kurzen Pause ein, bevor es über Pontresina und den Berninapass (Parkplatz Morteratsch Gletscherblick nach der Bahnschranke) Richtung Livigno geht, welches wir über den Forcola di Livigno errei-



Umbrailpass

chen. Livigno ist ebenfalls eine Zollfreizone und hier wird der Tank mit billigerem Sprit aufgefüllt, bevor wir die Tour weiterführen. Von Livigno nehmen wir den Passo del Foscagno und gelangen so nach Bormio, wo wir Richtung Umbrailpass/Stilfserjoch abbiegen. Nach vielen engen Kurven folgen einige schmale oft einspurige Tunnel bevor wir die Traumkurven dieser Strecke genießen können. Bei der kommenden Abzweigung halten wir uns links und fahren über den Umbrailpass in das Val Müstair und von dort weiter in die mittelalterliche Stadt Glurns. Jetzt wird mal Kaffeepause gemacht! Zurück fahren wir über die Kurven der Malser Haide und entlang



Stilfserjoch

am Reschensee wieder bis nach Nauders.

HIGHLIGHTS DER TOUR

- Davosersee
- Viadukte Bahnstrecke Albulapass
- Blick Morteratschgletscher
- Lago Bianco
- Traumkurven Bormio – Stilfserjoch
- Kloster St. Johann in Müstair (UNESCO Weltkulturgut)
- Turm im Reschensee

Nauders – Norbertshöhe – Martina – Scuol – Susch – Flüelapass – Davos – Wiesen – Schmitten – Filisur – Bergün – Albulapass – La Punt-Chamuesch – Pontresina – Berninapass – Forcola di Livigno – Passo d. Foscagno – Bormio – Abzweigung Umbrailpass/Stilfserjoch – Umbrailpass – Santa Maria – Val Müstair – Taufers – Glurns – Graun – Reschensee – Reschenpass – Nauders

- LÄNGE: 305 km
- FAHRZEIT: 5h
- GESAMTANSTIEG HÖHENMETER: 7.347 m
- SCHWIERIGKEIT: mittel



9 ALLGÄU BREGENZERWALD TOUR

TIROL – ALLGÄU – BREGENZERWALD

Von Imst schlängelt sich die Straße in engen Kurven am Fels entlang zum Hahntennjoch und dann weiter in das Lechtal. Dem Lech im Naturpark entlang folgen wir bis Weißenbach und gelangen über den Gaichtpass durch das Tannheimertal in Richtung Oberjoch, wo man von der Kanzel einen traumhaften Blick in das Allgäu hat. Über Sonthofen und den

Riedbergpass fahren wir in den Bregenzer Wald wo wir über das Bödele Rankweil erreichen. Von dort geht es das Laternsertal (einspuriges Straßenstück) zum Furkajoch wo sich der Blick auf den Bregenzer Wald weitet. Runter geht es über Damüls die Käsestraße entlang nach Au und zum Hochtannberg wo wir über Lech zum Flexenpass mit seinen Tunnel über

den Arlbergpass Richtung Landeck und Imst kommen.

HIGHLIGHTS DER TOUR

- Haldensee im Tannheimertal
- Oberjochpass Kanzel Ausblick
- Flexenpass Wasserscheide
- St. Christoph am Arlberg
- Schloss Landeck



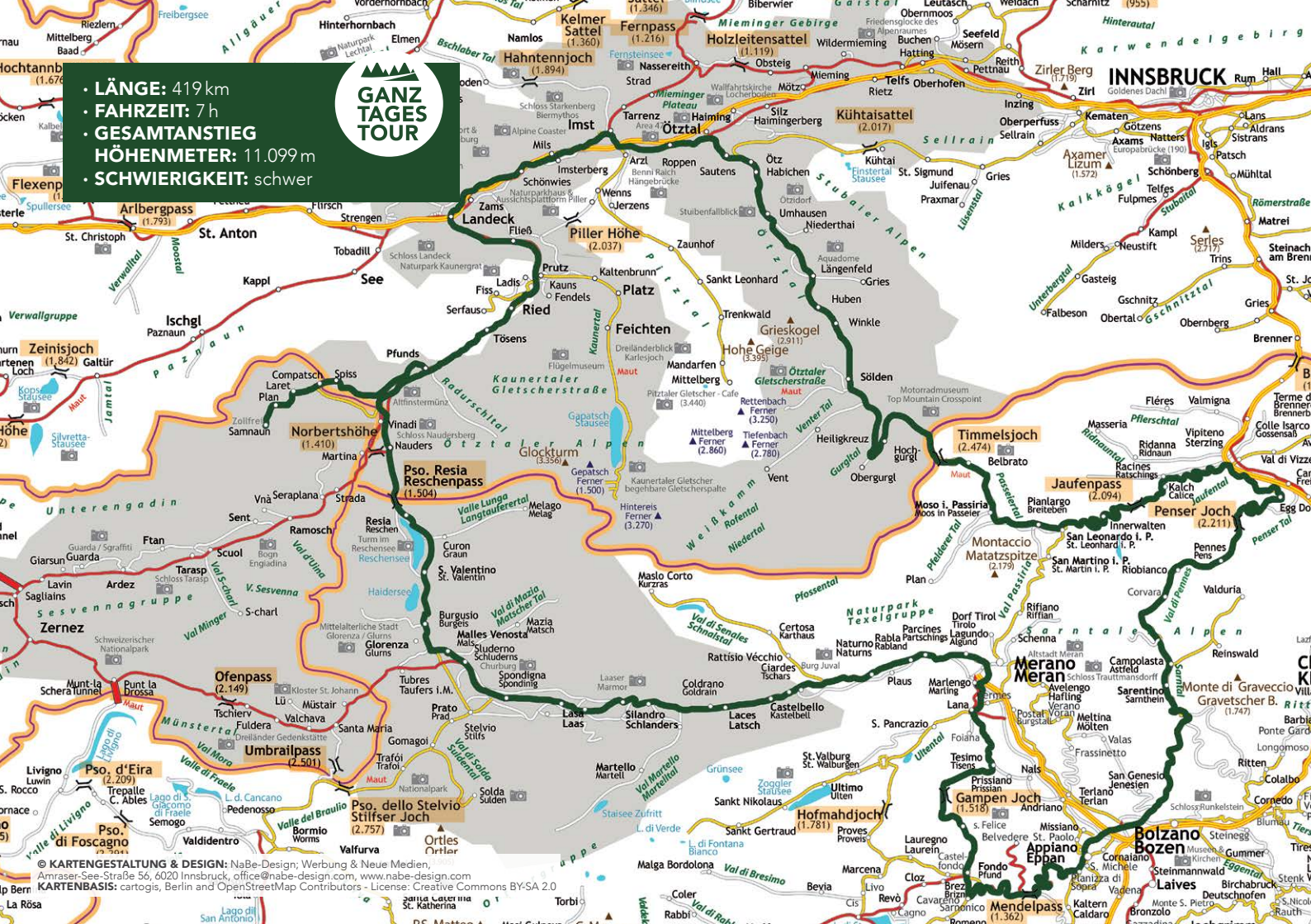
Hochtannbergpass



Flexenpass/Wasserscheide

Imst – Hahntennjoch – Elmen – Weißenbach am Lech – Tannheimertal – Tannheim – Schattwald – Oberjoch – Oberjochpass – Bad Hindelang – Sonthofen – Fischen im Allgäu – Riedbergpass – Hittisau – Lingenau – Großdorf – Egg – Schwarzenberg – Bödele – Dornbirn – Hohenems – Rankweil – Laternsertal – Laterns – Furkajoch – Damüls – Au – Schröcken – Hochtannbergpass – Warth – Lech – Flexenpass – St. Anton – Pettneu – Flirsch – Strengen – Landeck – Zams – Schönwies – Imst

- LÄNGE: 419 km
- FAHRZEIT: 7 h
- GESAMTANSTIEG HÖHENMETER: 11.099 m
- SCHWIERIGKEIT: schwer



• KARTENGESTALTUNG & DESIGN: NaBe-Design; Werbung & Neue Medien, Amraser-See-Straße 56, 6020 Innsbruck, office@nabe-design.com, www.nabe-design.com
 • KARTENBASIS: cartogis, Berlin and OpenStreetMap Contributors - License: Creative Commons BY-SA 2.0

10 SECHS PÄSSE MEGATOUR

TIROL – SÜDTIROL

Die Tour führt uns durch das Tiroler Oberland zum Reschenpass, wo eine kurze Pause in Graun beim Kirchturm im Reschensee obligatorisch ist. Wer seinen Tank noch mit billigem Sprit auffüllen möchte, macht vorher noch einen Abstecher in die Zollfreizone Samnaun. Vom Reschen geht es durch den Vinschgau weiter bis nach Meran. Wer die Motorradtour abkürzen möchte, wählt hier die Variante durch das Passeiertal. Für die Asphalttritter geht es weiter bis Lana und über den Gampenpass nach Fondo, wo wir zum Mendelpass abzweigen. Vom



Schloss Sigmundsried

Mendelpass hat man einen überwältigenden Ausblick bis zu den Dolomiten. Vom Mendelpass fahren wir nach Bozen zum Eingang des Sarntales wo wir auf das Penser Joch kommen und von dort weiter bis nach Sterzing. Über den Jaufenpass geht es bis nach St. Leonhard im Passeiertal wo die herrliche Strecke zum Timmelsjoch beginnt. Über die Südrampe geht es immer weiter nach oben bis man den Tunnel durchfährt und schlussendlich die Passhöhe erreicht (Erlebnisstationen). Von der Passhöhe geht es weiter bis zur Mautstation, wo sich auch das Motorrad-



Timmelsjoch/Hochalpenstraße

museum mit seltenen Exponaten befindet. Durch das Ötztal wieder retour über Imst und Landeck. Und jetzt bei einem kühlen Drink mal die Beine ausstrecken!

HIGHLIGHTS DER TOUR

- Turm im Reschensee
- Mals mit seinen sieben Türmen
- Stadt Meran
- Museum Passeier

Ried – Pfunds – (Variante Zollfreizone Samnaun/Martina/Norbertshöhe) – Nauders – Reschenpass – Mals – Meran – (kürzere Variante Meran/Passeiertal) – Lana – Gampenpass – Fondo – Mendelpass – Bozen – Sarntal – Penser Joch – Sterzing – Jaufenpass – St. Leonhard in Passeier – Timmelsjoch Hochalpenstraße – Timmelsjoch – Sölden – Umhausen – Roppen – Imst – Landeck – Ried

NOTIZEN

NOTIZEN



MOTOALPS

7 REGIONEN – 1 LEIDENSCHAFT



www.motoalps.com